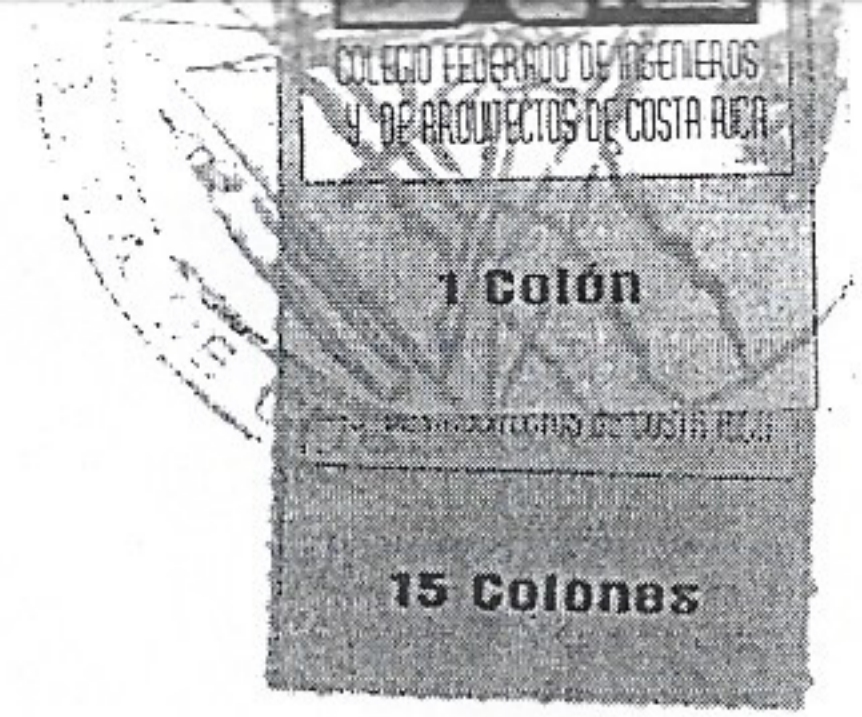


tos exigidos por la ley, por lo que ha sido registrado bajo el siguiente número.

P-1226431-2008

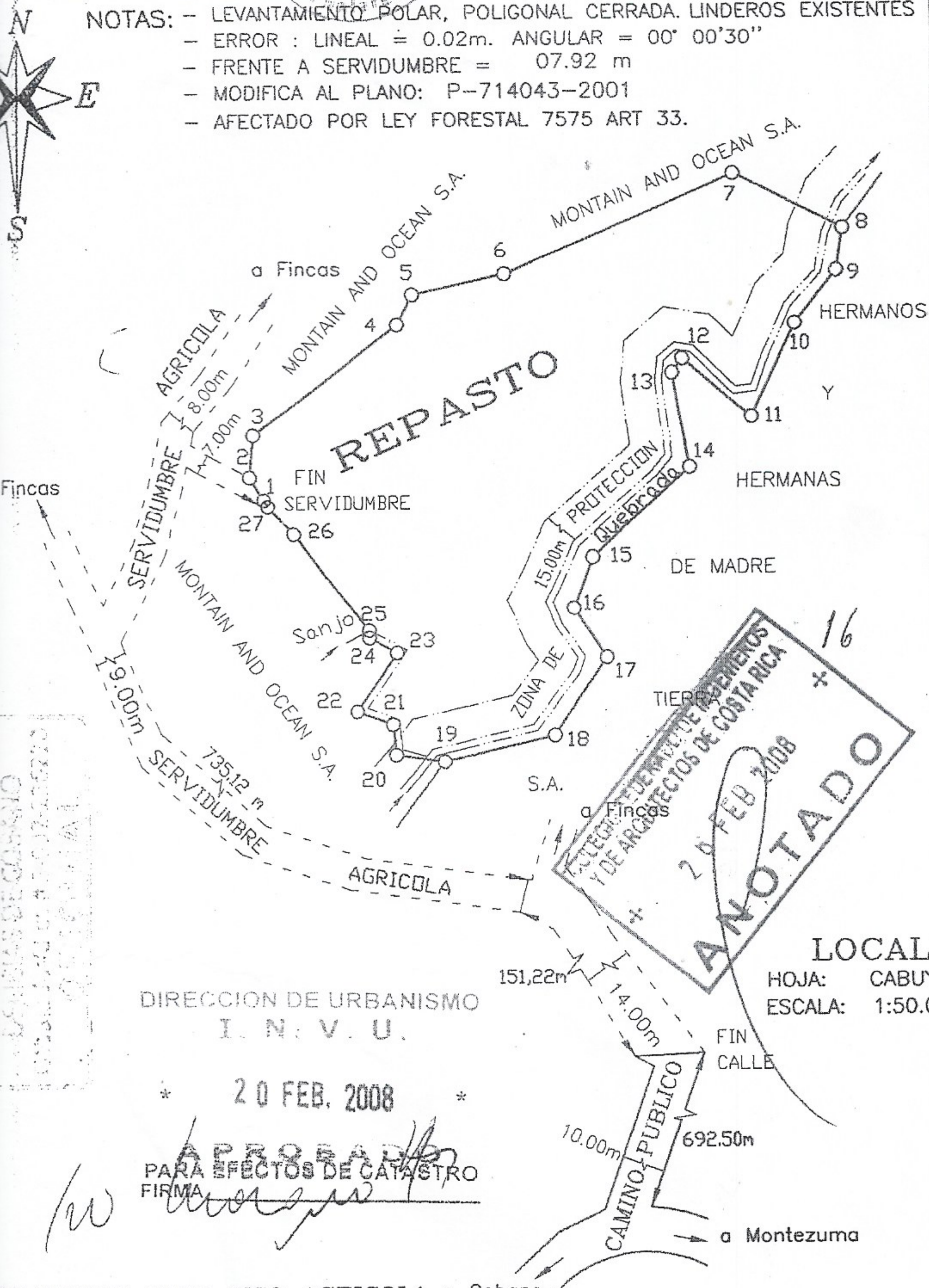
Fecha: 28 MAR. 2008 Firma Autorizada



17 de 04 de 08
J. Cortés

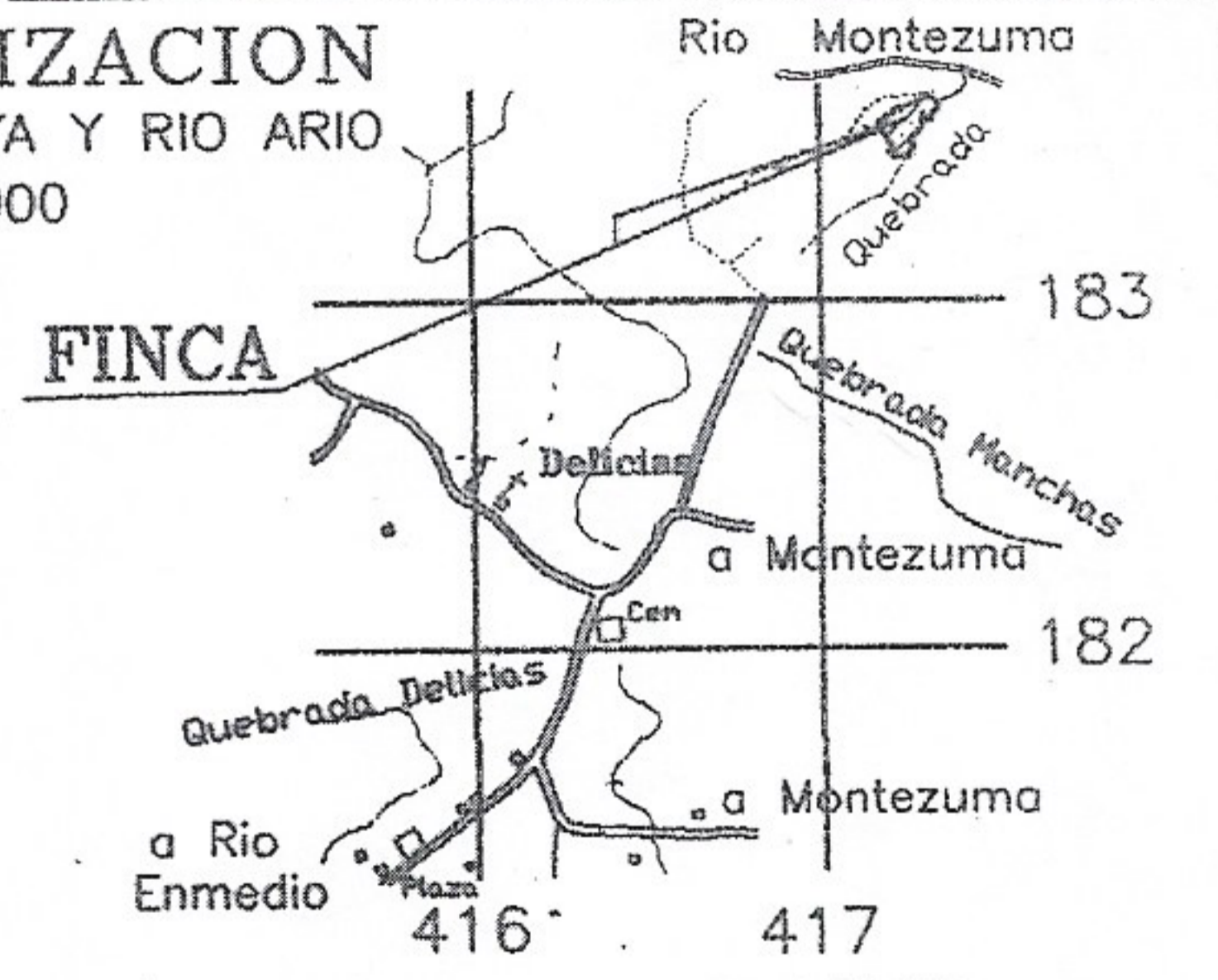
- NOTAS: - LEVANTAMIENTO POLAR, POLIGONAL CERRADA. LINDEROS EXISTENTES
 - ERROR : LINEAL = 0.02m. ANGULAR = 00° 00'30"
 - FRENTE A SERVIDUMBRE = 07.92 m
 - MODIFICA AL PLANO: P-714043-2001
 - AFECTADO POR LEY FORESTAL 7575 ART 33.

DERROTERO		
LINEA	A C I M U T	DIST.(m)
1-2	329° 11.4'	7.92
2-3	005° 43.6'	12.33
3-4	052° 35.8'	53.11
4-5	028° 03.8'	10.06
5-6	077° 24.6'	27.88
6-7	066° 33.1'	73.37
7-8	116° 39.3'	35.98
8-9	188° 13.4'	12.80
9-10	218° 39.4'	19.92
10-11	205° 19.3'	30.26
11-12	309° 46.7'	26.61
12-13	216° 10.6'	5.08
13-14	169° 45.3'	28.19
14-15	227° 24.9'	38.98
15-16	201° 11.1'	16.14
16-17	145° 59.5'	17.59
17-18	214° 07.7'	27.73
18-19	256° 58.8'	33.23
19-20	278° 15.6'	14.31
20-21	354° 01.6'	8.98
21-22	290° 31.3'	11.26
22-23	034° 11.3'	20.82
23-24	298° 18.3'	9.33
24-25	000° 16.6'	2.27
25-26	322° 49.0'	35.76
26-27	317° 15.3'	11.15
27-1	329° 11.4'	2.29



LOCALIZACION

HOJA: CABUYA Y RIO ARIO
 ESCALA: 1:50.000



DIRECCION DE URBANISMO
 I. N. V. U.

20 FEB. 2008

PARA EFECTOS DE CATASTRO
 FIRMA

UNICAMENTE PARA USO AGRICOLA a Cobano
 SE INSCRIBE ESTE PLANO SIN PERJUICIO DE LOS DERECHOS DEL ESTADO PARA TODOS LOS EFECTOS DE LAS LIMITACIONES QUE LAS LEYES DE AGUAS Y CAMINOS Y ZONA MARITIMO TERRESTRE ESTABLECEN.

PROPIEDAD DE:
 CEDULA JURIDICA: 3-101-455081
MONTAIN AND OCEAN
SOCIEDAD ANONIMA

SITUADO EN: DELICIAS
 DISTRITO: 11° COBANO
 CANTON: 01° PUNTARENAS
 PROVINCIA: 06° PUNTARENAS

REGISTRO PUBLICO
 ES PARTE
 FOLIO REAL NUMERO:
 6 020678-000
 AREA : 30ha3498,72 m²

FECHA:
 2000

AREA :
 1ha5015,95m²

FECHA:
 JULIO
 DEL
 2007

PROTOCOLO:
 TOMO: 15002
 FOLIO: 60 AL 72

DIEGO A ESPINOZA SALAS
 INGENIERO TOPOGRAFO IT-6703

ARCHIVO:
 MO-16.DWD