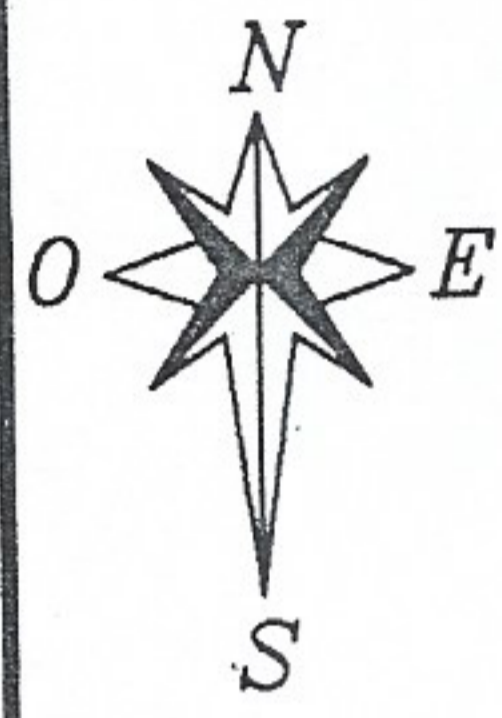


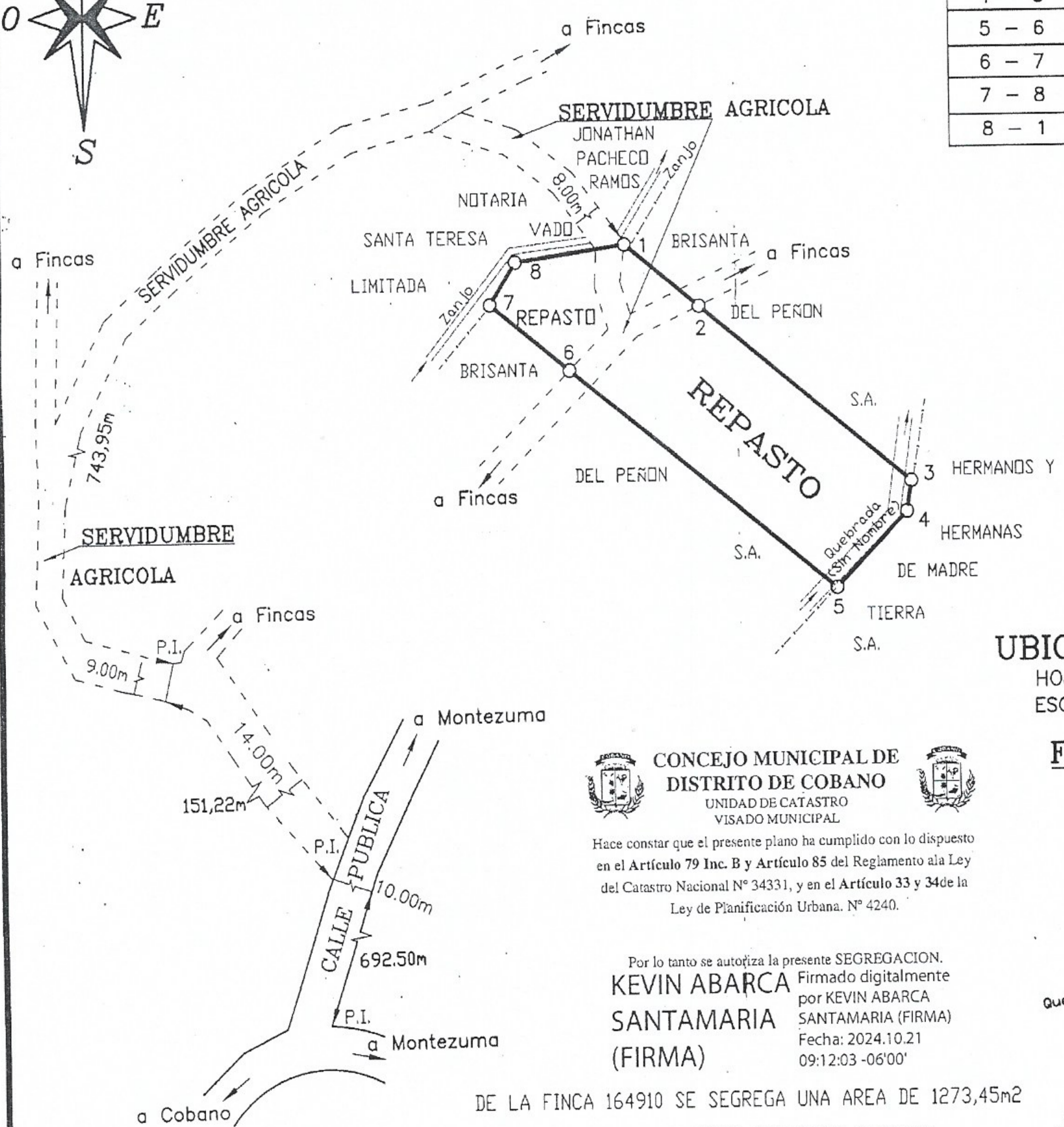
6-B

ENTERO # 000554561859 ENTERO # 000557795478

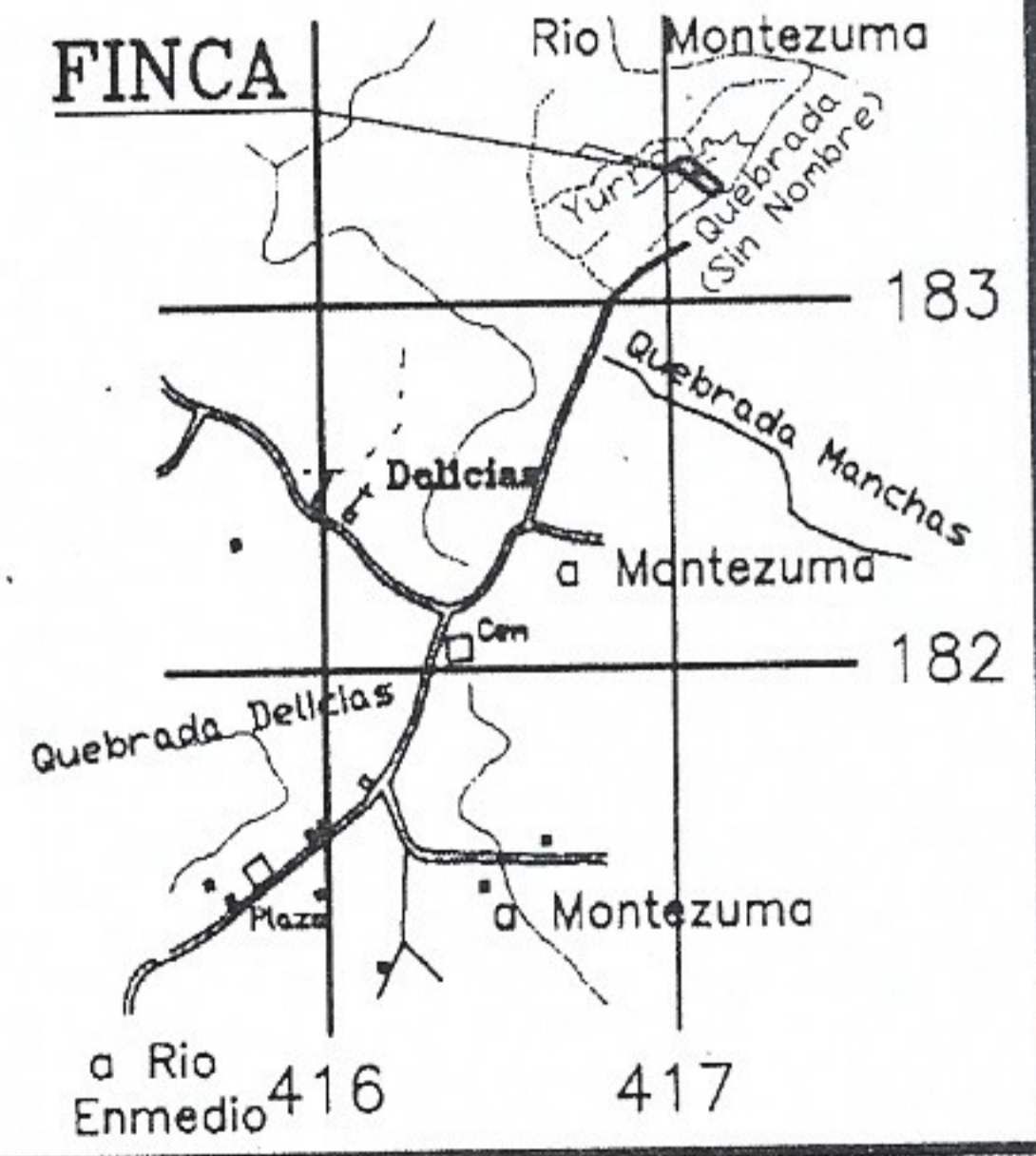
- NOTAS:
- LEVANTAMIENTO POLAR, POLIGONAL CERRADA.
 - ERROR: LINEAL = 0.01m. ANGULAR = 00° 00'30"
 - LOS LINDEROS SON EXISTENTES.
 - FRENTE A SERVIDUMBRE AGRICOLA: 8.00 m
 - MODIFICA AL PLANO: P-1220877-2008 Y P-1222545-2008
 - MODIFICA AL PLANO: P-2274178-2021



DERROTERO		
LINEA	A C I M U T	DIST.(m)
1 - 2	129° 07' 19"	29.74
2 - 3	129° 07' 19"	84.63
3 - 4	188° 57' 47"	9.26
4 - 5	224° 26' 00"	31.49
5 - 6	308° 41' 06"	105.90
6 - 7	308° 41' 06"	31.66
7 - 8	31° 58' 14"	15.12
8 - 1	81° 40' 32"	34.49



UBICACION GEOGRAFICA
HOJA: CABUYA Y RIO ARIO
ESCALA: 1:50.000



CONCEJO MUNICIPAL DE DISTRITO DE COBANO
UNIDAD DE CATASTRO
VISADO MUNICIPAL
Hace constar que el presente plano ha cumplido con lo dispuesto en el Artículo 79 Inc. B y Artículo 85 del Reglamento a la Ley del Catastro Nacional N° 34331, y en el Artículo 33 y 34 de la Ley de Planificación Urbana. N° 4240.

Por lo tanto se autoriza la presente SEGREGACION.
KEVIN ABARCA SANTAMARIA (FIRMA)
Firmado digitalmente por KEVIN ABARCA SANTAMARIA (FIRMA)
Fecha: 2024.10.21 09:12:03 -06'00'

DE LA FINCA 164910 SE SEGREGA UNA AREA DE 1273,45m²
INFORMACION REGISTRO PUBLICO

AFECTADO POR LEY DE AGUAS 276 Y SUS REFORMAS
AFECTADO POR LEY FORESTAL 7575 ART 33.

- ESTE PLANO SERVIRA UNICAMENTE PARA REALIZAR EL MOVIMIENTO REGISTRAL. UNA VEZ INSCRITA LA REUNION Y FRACCIONAMIENTO RESPECTIVO EL PLANO SURTIRA LOS EFECTOS JURIDICOS CORRESPONDIENTES DESDE LA FECHA DE SU INSCRIPCION EN LA SUBDIRECCION CATASTRAL.

- UNICAMENTE PARA USO AGRICOLA

ES PARTE FOLIO REAL NUMERO
6 164910-000
AREA REGISTRAL: 11601,32 m²
A REUNIR CON
FINCA COMPLETA FOLIO REAL NUMERO
6 164909-000
AREA REGISTRAL: 4028,55 m²

SITUADO EN: **DELICIAS**
DISTRITO: 11° COBANO
CANTON: 01° PUNTARENAS
PROVINCIA: 06° PUNTARENAS

DIEGO ALEXANDER ESPINOZA SALAS (FIRMA)
Digitally signed by DIEGO ALEXANDER ESPINOZA SALAS (FIRMA)
Date: 2024.10.18 15:29:50 -06'00'
INGENIERO TOPOGRAFO IT-6703

ESCALA:
1 : 2000

AREA :
5302 m²

FECHA:
ENERO DEL 2024

PROTOCOLO:
TOMO: 21465
FOLIO: 062

ARCHIVO:
RR-6B